



Evropská unie  
Evropský sociální fond  
Operační program Zaměstnanost

# **STRATEGIE ROZVOJE OBCE DESNÁ**

**Vypracoval :**        **Mgr. Jaroslav Špajs**  
**ve spolupráci se zástupci obce Desná**

**říjen 2018**



<b>OBSAH :</b>	
<b>1. ÚVOD</b>	<b>3</b>
<b>2. ANALÝZA SOUČASNÉHO STAVU</b>	<b>3</b>
2.1 OBEC DESNÁ V ŠIRŠÍM KONTEXTU	3
2.2 SOUČASNOST OBCE DESNÁ A DEMOGRAFICKÝ VÝVOJ	3
2.3 HISTORIE A PAMÁTKY	6
2.4 HOSPODÁŘSTVÍ	6
2.5 TRH PRÁCE	7
2.6 TECHNICKÁ INFRASTRUKTURA	7
2.7 OBČANSKÁ VYBAVENOST (ŠKOLSTVÍ, ZDRAVOTNICTVÍ, SPORT, KULTURA AJ.)	8
2.8 REKREACE A CESTOVNÍ RUCH, SPOLKOVÝ ŽIVOT	8
2.9 ŽIVOTNÍ PROSTŘEDÍ	9
<b>3. SWOT ANALÝZA</b>	<b>9</b>
<b>4. VIZE ROZVOJE OBCE</b>	<b>12</b>
<b>5. STRATEGIE REALIZACE VIZE – PRIORITY, OPATŘENÍ, PROJEKTY</b>	<b>12</b>
<b>6. IMPLEMENTACE – ZPŮSOB REALIZACE, MONITORING A HODNOCENÍ</b>	<b>15</b>
6.1 ZPŮSOB REALIZACE	15
6.2 ZPŮSOB FINANCOVÁNÍ	16
6.3 MONITORING A HODNOCENÍ	17
<b>7. ZÁVĚR</b>	<b>17</b>

Dokument byl zpracován v rámci projektu Strategické plánování a vzdělávání v Mikroregionu Litomyšlsko č. CZ.03.4.74/0.0/0.0/16\_033/0003006 financovaného Operačním programem Zaměstnanost



## 1. ÚVOD

Cílem tohoto materiálu je na základě stanovených kritérií objektivně a komplexně posoudit současnou pozici obce Desná a definovat strategické oblasti v kontextu jejího budoucího rozvoje.

Součástí této strategie je **Analýza současného stavu**, která hodnotí pozici obce v rámci okresu, kraje a NUTS II z několika hledisek; analýza slabých, silných stránek, příležitostí a hrozeb – **Analýza SWOT**, která tvoří strategický základ a informační východisko pro stanovení cílů a priorit a konečně **Vize, Priority, Opatření a Záměry**.

Informace, údaje a data byla získávána v průběhu roku 2018 z evidence obecního úřadu v Desné, evidence úřadu práce, ČSÚ, aj.

Strategie rozvoje obce Desná je vyjádřením politiky či vůle obce, jakou cestou rozvoje se chce ubírat a jakým efektivním, současně však reálným postupem, lze k této vizi směřovat.

## 2. ANALÝZA SOUČASNÉHO STAVU

### 2.1 Obec Desná v širším kontextu

Obec Desná je součástí venkovského regionu. Je členem svazků obcí **Mikroregion Litomyšlsko** a **Mikroregion Litomyšlsko - Desinka**, zaměřených na řešení společných problémů obcí v různých oblastech rozvoje.

Obec má výhodnou geografickou polohu v těsné blízkosti města Litomyšl. Obec Desná spadá pod ORP Litomyšl, **okres Svitavy, Pardubický kraj a NUTS II Severovýchod**.

Město Litomyšl představuje **přírozeně spádové centrum** širších služeb a úřadů pro obec Desná (např. finanční úřad, Policie ČR, bankovní služby, střední školy....). Další úřady (krajský aj.) a speciálnější služby se pak nacházejí v Pardubicích.

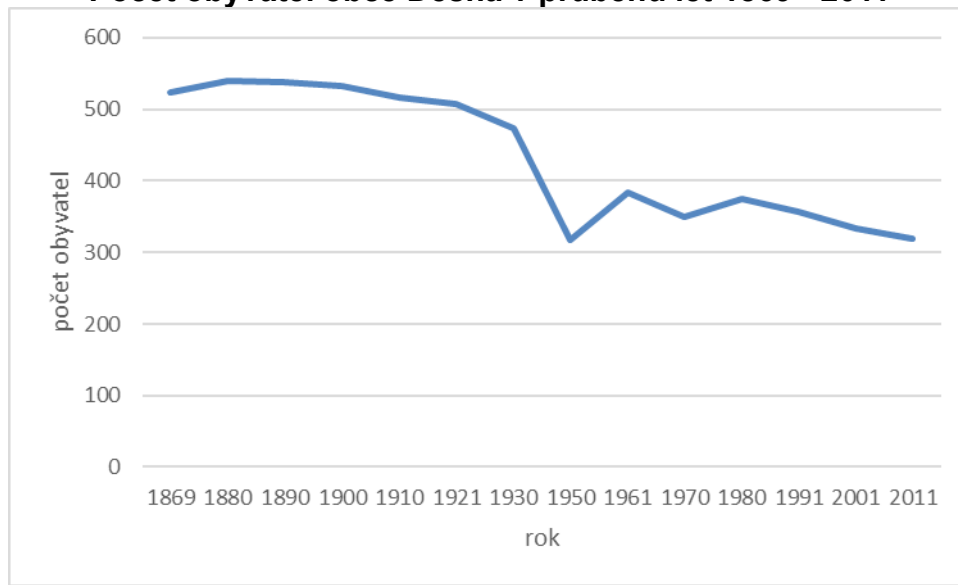
Právě poloha obce v rámci venkovské krajiny a přesto v dosahu významného spádového centra přináší obci **vysoký rozvojový potenciál stát se příjemným místem pro život obyvatel**.

### 2.2 Současnost obce Desná a demografický vývoj



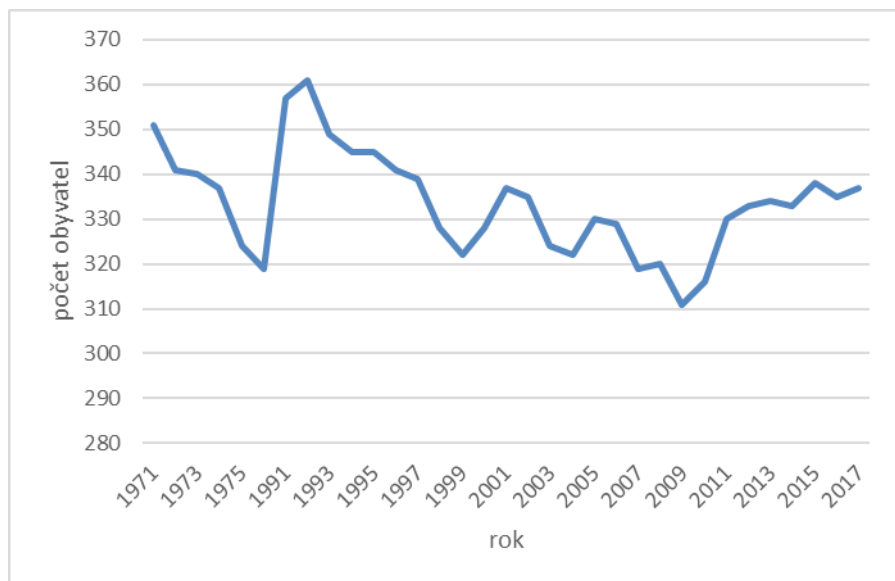
Obec má celkovou katastrální výměru 476 ha a je tvořena jediným katastrálním územím.

**Počet obyvatel obce Desná v průběhu let 1869 - 2011**



Zdroj: ČSÚ

**Počet obyvatel obce Desná v průběhu let 1971 – 2017**



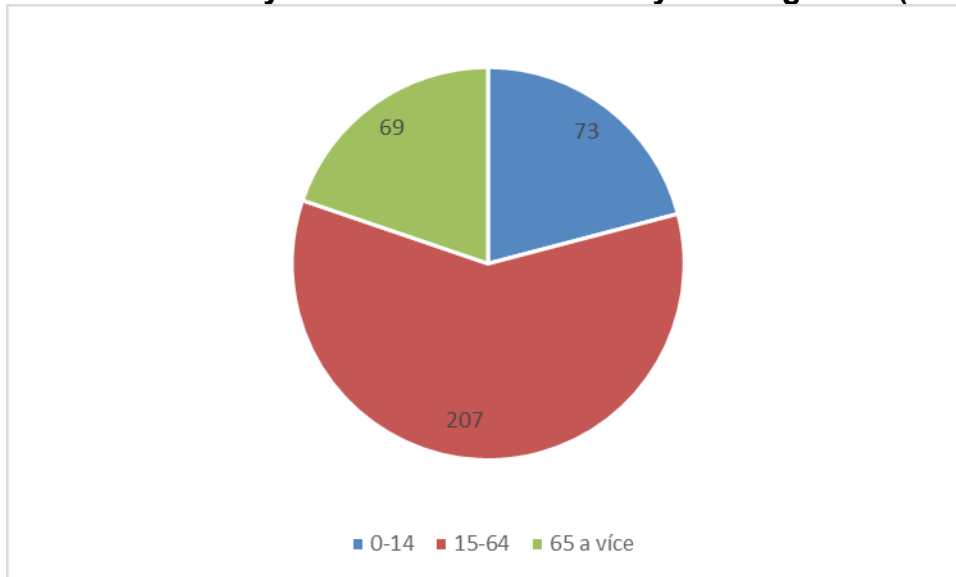
Zdroj: ČSÚ



**Počet obyvatel** obce v dlouhodobém horizontu kolísá. Po setrvalém poklesu počtu obyvatel od poloviny 19. století se v posledních desetiletích počet obyvatel obce stabilizoval a po nepravidelných výkyvech se začíná navyšovat. Navyšování počtu obyvatel není lineární, avšak trend nárůstu počtu obyvatel je zjevný a souvisí s novou výstavbou rodinných domů v obci.

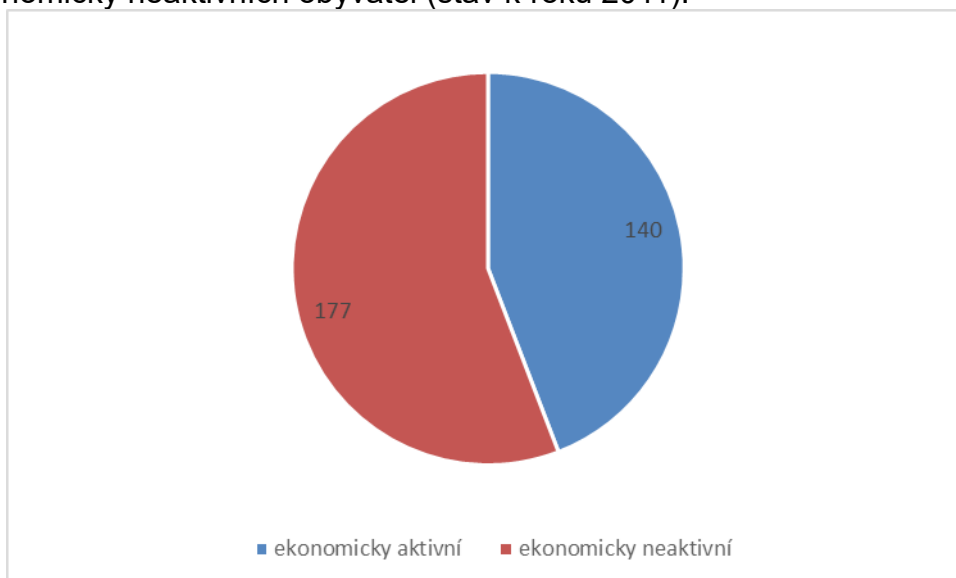
Celkový počet obyvatel k 1.1. 2018 činil 349.

### Věkové složení obyvatel v základních věkových kategoriích (2017)



Zdroj: ČSÚ

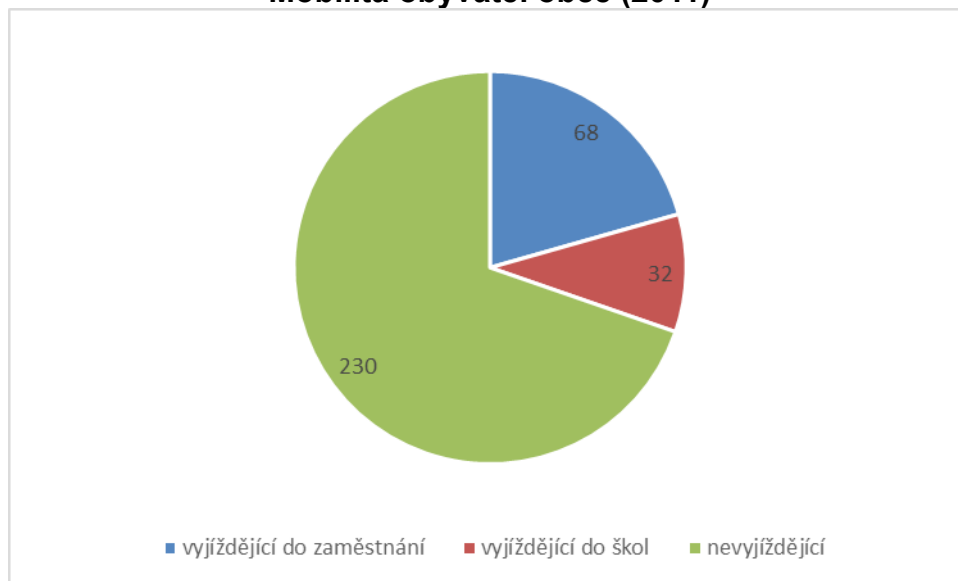
Při srovnání ekonomicky aktivních a ekonomicky neaktivních obyvatel je zřejmý vyšší podíl ekonomicky neaktivních obyvatel (stav k roku 2011).





Značná část obyvatel obce vyjíždí do zaměstnání nebo do škol mimo území obce, především do Litomyšle. Protože v obci není základní škola (je pouze mateřská škola), do škol vyjíždějí z obce všichni žáci a studenti.

**Mobilita obyvatel obce (2011)**



Zdroj: ČSÚ

Obec má zřízeny **webové stránky** na adrese [www.obecdesna.cz](http://www.obecdesna.cz).

## 2.3 Historie a památky

Historickým vývojem je obce Desná typickou zemědělskou obcí dlouhodobě ve správě litomyšlského panství. První zmínka o obci je datována rokem 1293.

Nejvýznamnější památkou obce je kaple sv. Petra a Pavla při hlavní silnici probíhající obcí.

## 2.4 Hospodářství

V obci Desná nepůsobí žádný velký průmyslový výrobní podnik. Jsou zde především **soukromí živnostníci**, působící zejména **v oblasti služeb pro občanskou veřejnost**. Největším zaměstnavatelem je ZD Dolní Újezd.

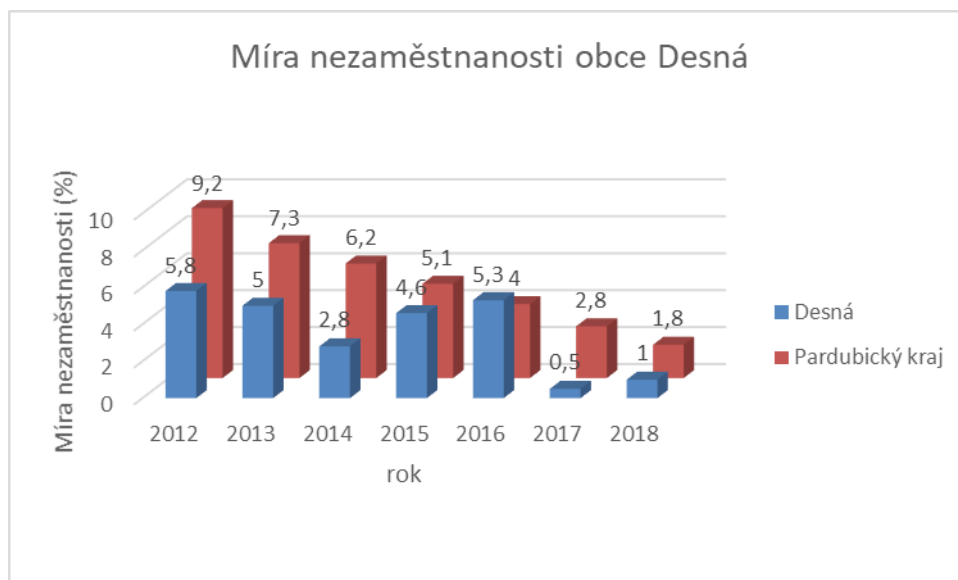
V roce 2011 v obci působilo celkem 32 subjektů vykonávajících ekonomickou činnost.



Zájmem obce je zapojovat tyto podnikatele do rozvojových aktivit a vytvořit s nimi partnerství při jednáních a získávání podpor na jejich udržení a rozvoj.

## 2.5 Trh práce

**Nezaměstnanost** je v obci nižší než celostátní i krajský průměr a k 1.10. 2018 činila 1,0 %. Vývoj míry nezaměstnanosti v podstatě sleduje celorepublikové trendy, přestože má nepravidelný průběh. Hlavní skupinu uchazečů o práci tvoří lidé vyučení a dále uchazeči se základním vzděláním. Míra nezaměstnanosti v obci je aktuálně na historickém minimu a počet obyvatel obce bez zaměstnání je za poslední období zanedbatelný.



Zdroj: statistika ÚP

## 2.6 Technická infrastruktura

Obec Desná má výhodnou polohu v dosahu spádových center a hlavních komunikací. Obcí prochází komunikace II/359 spojující obec s Litomyšl a s Prosečí.

V nevelké vzdálenosti od obce prochází páteřní komunikace I/35, stejně tak v dosahu obce je plánována budoucí komunikace D/35.

Nejbližší železniční spojení pro občany obce je nádraží Litomyšl (trať Litomyšl – Vysoké Mýto – Choceň), s navazujícím napojením na hlavní **železniční koridor** Česká Třebová – Praha (stanice Choceň).



---

Obec Desná má vybudovaný **veřejný vodovod**, obec je **plynofikována**.

## 2.7 Občanská vybavenost (školství, zdravotnictví, sport, kultura aj.)

### **Školství**

V obci Desná není provozována základní škola. Obec provozuje mateřskou školu s kapacitou 35 dětí.

### **Zdravotnictví**

Zdravotnická péče pro občany obce je zajišťována v Litomyšli (nemocnice) a v Dolním Újezdu (zdravotní středisko, ordinace).

### **Sociální zařízení a péče**

Zařízení sociálních služeb není v obci provozováno. Občané využívají terénní pečovatelské služby Charity Dolní Újezd.

Zařízení péče o seniory jsou dle spádovosti a kapacity využívána tato: DPS Dolní Újezd, Litomyšl - domov důchodců, Charita Dolní Újezd (respirační péče), Vysoké Mýto - domov důchodců Naděje.

### **Sportovní, kulturní a společenská zařízení**

**Hlavním sportovním zařízením je sportovní areál s travnatou a asfaltovou plochou využívané mj. SDH Desná. Hřiště souží také jako zázemí pro společenské a kulturní akce.**

## 2.8 Rekreace a cestovní ruch, spolkový život

### **Rekreace a cestovní ruch**

Obec Desná není významným turistickým cílem, přesto má vhodné podmínky pro cestovní ruch, především pro pěší a cykloturistiku. Na rozvoji cestovního ruchu se obec podílí spoluprací v rámci Mikroregionu Litomyšlsko a Mikroregionu Litomyšlsko - Desinka. Při dalším rozvoji cestovního ruchu může obec těžit ze spolupráce s městem Litomyšl.

Obec leží na okraji turisticky atraktivní lokality Toulouvcových Maštalí a zároveň nedaleko města Litomyšl. Poloha obce vytváří výborné předpoklady pro rozvoj cestovního ruchu.





V obci jsou provozována víceúčelové stravovací a ubytovací zařízení (Hostinec Pod hájem).

### Spolkový život, akce

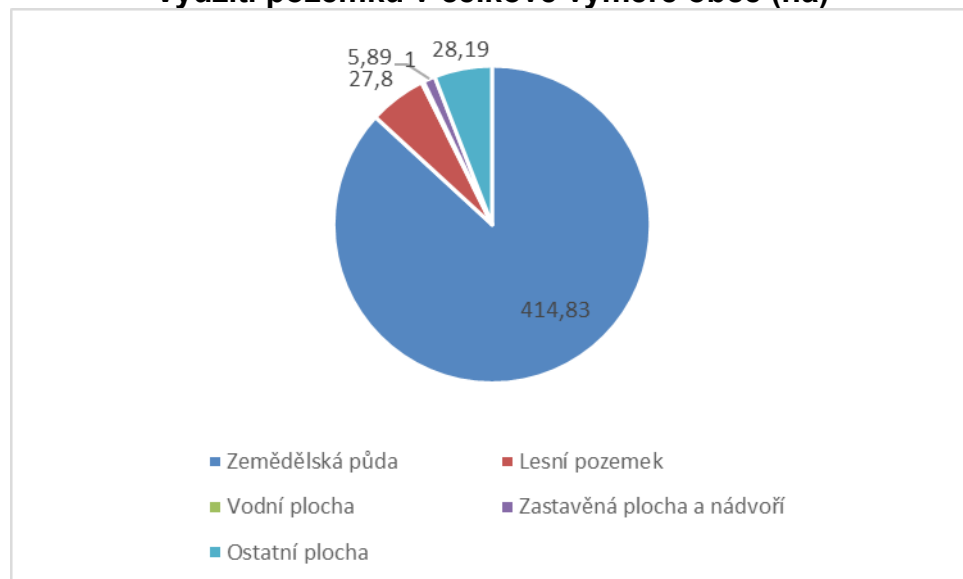
Velmi důležité jsou všechny **sportovní a kulturní aktivity**, které se zaměřují na využití volného času nejen dětí a mládeže.

V obci jsou konány tradiční společenské akce organizované místními spolky, příp. obcí. Jde např. o dětský karneval, pálení čarodějnic, kácení máje, dětský den, vánoční besídky, vítání prázdnin, apod.

## 2.9 Životní prostředí

Území obce Desná je charakteristické výraznou převahou plochy orné půdy, což určuje charakter celé krajiny.

Využití pozemků v celkové výměře obce (ha)



Zdroj: ČSÚ

Základním krajinným prvkem je říčka Desná protékající celou obcí ve výrazně zahloubeném údolí.

## 3. SWOT ANALÝZA



**Desná**

Na základě analýzy současného stavu obce Desná byla standardní metodou používanou při strategickém plánování sestavena SWOT analýza, tj. stanovení vnitřních slabých a silných stránek rozvoje obce a vnějších neovlivnitelných příležitostí a hrozeb.

Analýza SWOT byla zpracována v takové míře podrobnosti, aby bylo možné stanovit na jejím základě hlavní problémy obce a s využitím silných stránek a příležitostí stanovit strategický postup k jejich odstranění a k minimalizaci hrozeb. Využitím silných stránek a odstraňováním slabých stránek roste pravděpodobnost využití nabízejících se příležitostí a omezuje se dopad ohrožení.

## **Analýza SWOT**

### SILNÉ STRÁNKY :

- obec je členem svazku obcí Mikroregionu Litomyšlsko a Mikroregionu Litomyšlsko - Desinka
- výhodná geografická poloha v dosahu spádové obce a městského centra a páteřních komunikací
- výhodná poloha v dosahu významných přírodních a turistických lokalit
- nízká nezaměstnanost v obci
- technická infrastruktura - plynofikace, kvalitní vodovodní síť
- fungující základní systém odpadového hospodářství
- dobrý stav památkových objektů včetně drobné architektury
- stabilizovaná sídelní struktura i obyvatelstvo, nárůst počtu obyvatel od 90 let 20. století
- stabilizované zemědělství a jeho tradice
- provozování mateřské školy
- pořádání kulturních a sportovních akcí
- fungující veřejná autobusová doprava

### SLABÉ STRÁNKY :

- nižší úroveň podnikatelské aktivity
- omezené zdroje obecního rozpočtu
- nízká propagace místních zajímavostí
- nedokončená cyklostezka ve směru Litomyšl – Touloucovy Maštale
- nedořešená protipovodňová a zejména protierozní ochrana
- nevyhovující technický stav silnic a povrchů místních komunikací
- snižování kvality povrchů vozovek těžkou nákladní dopravou a zemědělskou technikou
- velký podíl orné půdy, malé zastoupení trvalých travních porostů a rozptýleně zeleně



- snížená přirozená retenční schopnost krajiny jako důsledek dřívějšího způsobu obdělávání zemědělské půdy

### PŘÍLEŽITOSTI

- otevření obce ke spolupráci s okolními obcemi a mikroregiony, okresem a krajem
- využívání krajských, státních a evropských podpor na rozvoj obce, koordinace a spolupráce v rámci partnerství
- využití potenciálu krajiny pro rozvoj cestovního ruchu, zejména pro pěší turistiku, cykloturistiku a agroturistiku
- udržení a rozvoj existujících podnikatelů v obci
- rozvoj drobného živnostenského podnikání v oblastech veřejné poptávky
- zachování a obnovení tradic kulturních a společenských akcí
- provedení revitalizačních opatření v krajině, zlepšujících její ekologickou stabilitu, rozmanitost a estetický vzhled
- využití potenciálu živé spolkové činnosti v obci
- atraktivnění obce pro mladé lidi a rodiny s dětmi (zlepšení infrastruktury a rozšíření spektra služeb)
- rozšíření spektra sociálních služeb v rámci celého mikroregionu
- zkvalitnění občanské vybavenosti a služeb
- rozšíření nabídky volnočasových aktivit a nové prostory pro aktivní trávení volného času
- rozšíření turistických stezek (zejména mimo silnice)
- diverzifikace zemědělství, rozvoj ekologického zemědělství a rozvoj agroturistiky
- zlepšení technického stavu dopravní infrastruktury
- dobudování nadřazených páteřních komunikací
- realizace širšího spektra protipovodňových a protierozních opatření

### HROZBY

- nepříznivý demografický trend (vyšší podíl starších obyvatel)
- klesající kupní síla a životní úroveň obyvatel obce
- nárůst nezaměstnanosti
- obtížný start nových podnikatelských aktivit
- neuspokojivý technický stav místních obslužných komunikací
- trvalý nárůst silniční dopravy – negativní vliv na životní prostředí a kvalitu života obyvatel
- zhoršování dopravní obslužnosti (omezování či rušení spojů)
- ohrožení zemědělských podniků špatným vývojem v sektoru
- zhoršující se ekonomická situace zemědělců a tedy nepříznivý vliv na ráz krajiny a na zaměstnanost v tomto sektoru
- zánik spolků, sdružení a neziskových organizací
- rušení zdravotnických zařízení a zhoršená dostupnost zdravotní péče



- 
- omezování provozu nebo rušení kulturních a sportovních zařízení
  - zvyšování objemu odpadů
  - snižování ekologické stability krajiny
  - povodně a přívalové deště s dopadem do území, podcenění významu protierozních opatření
  - pokračování v intenzivním hospodaření a klimatické změny – ohrožení dlouhodobé stability zemědělské produkce
  - omezení dotačních možností vlivem ekonomické situace a na základě přehodnocení priorit
  - nevyužívání dotačních titulů podnikatelským a zemědělským sektorem
  - omezenost obecních prostředků pro rozvoj území

#### **4. VIZE ROZVOJE OBCE**

Vize je široce formulovaný výhled, kam by obec v dlouhodobém časovém horizontu 10 – 20 let měla dospět. Tuto vizi lze podrobněji a přesněji popsat několika dlouhodobými strategickými cíli, formulovanými pro stejný časový horizont. Vize a strategické cíle musí mít reálný základ.

Vizi pro obec Desná je formulována následovně :

„Obec Desná bude v časovém horizontu 10 až 20 let rozvinutým sídlem pohodového, ale současně plnohodnotného a zdravého bydlení na venkově se zajištěnými službami pro život místních obyvatel a s řadou vzájemně prospěšných vazeb na své okolí.“

#### **5. STRATEGIE REALIZACE VIZE – PRIORITY, OPATŘENÍ, PROJEKTY**

Pro naplnění vize a strategických cílů rozvoje obce byly určeny tři prioritní oblasti – priority. Jedná se o oblasti rozvoje, na které je potřeba soustředit pozornost a úsilí všech obyvatel (občanů, podnikatelů,..) a to cíleně a koncentrovaně, aby bylo dosaženo splnění všech strategických cílů. Pro každou prioritu bylo stanoveno několik opatření, která jsou širší obecnější formulací úkolů, které vedou k naplnění dané priority. Pro každé opatření pak byly hledány buď obecnější projektové záměry (tam, kde v této fázi nebylo možné jednoznačně formulovat konkrétní projekt, ale pouze zadání pro jeho vytvoření) nebo bylo možné pod souhrnným názvem prezentovat



**Desná**

konkrétnější projekty a aktivity, které již v současné době mohou mít známý rozpočet a jejich realizace je připravena takřka do prováděcí podoby.

Schématicky lze uvedený postup znázornit v následující hierarchii od nejobecnější formulace cílové oblasti zájmu po stanovení konkrétních projektů a projektových záměrů:

## **Priority**

### **Opatření**

#### **Projektové záměry a projekty**

## **Priorita 1**

### **Občanská a technická vybavenost, infrastruktura a doprava**

#### Opatření 1.1 Vybudování nových objektů občanské vybavenosti a údržby stávajících objektů

Záměry:

- Oprava objektů v majetku obce
- Dobudování a péče o veřejná prostranství v obci
- Výstavba dětských hřišť vč. venkovních hracích a cvičebních prvků a péče o hřiště stávající
- Zkvalitňování a údržba sportovních ploch a zařízení
- Zkvalitňování techniky pro péči a údržbu obce, vybudování zázemí pro uskladnění techniky
- Zkvalitňování sběrných míst v obci
- Podpora energetických úspor v budovách obce včetně zvyšování účinnosti zdrojů vytápění
- Péče o školská zařízení v majetku obce, vč. přilehlých prostranství

#### Opatření 1.2 Rozšiřování a údržba technické infrastruktury obce

Záměry:

- Rekonstrukce a opravy technické infrastruktury obce
- Budování inženýrských sítí pro bytovou výstavbu
- Obnova veřejného osvětlení ve všech částech obce

#### Opatření 1.3 Doprava, dopravní obslužnost a komunikace

Záměry:



- 
- Zkvalitňování sítě místních komunikací, opravy a údržba
  - Budování a opravy chodníků
  - Budování parkovacích ploch
  - Rekonstrukce autobusových zastávek
  - Instalace dopravního značení a technologických opatření pro zvýšení bezpečnosti v dopravě
  - Zajištění údržby o mostky a propustky v majetku obce
  - Zajištění dopravní obslužnosti území obce, podpora opatření pro zachování a rozšiřování veřejné dopravy

## **Priorita 2**

### **Životní prostředí, péče o krajinu a udržitelné zemědělství**

#### Opatření 2.1 Péče o životní prostředí obce

##### Záměry:

- Péče o zeleň v intravilánu obce
- Výsadba alejí a jiné zeleně v krajině, vč. soliterní
- Budování cest a stezek propojující místní části obce i obce okolní
- Zajištění péče o vodní toky jejich vlastníky, budování nových vodních ploch ve vhodných lokalitách, opatření pro zadržování vody v krajině
- Podpora využívání obnovitelných zdrojů energie
- Podpora využívání technologií vedoucích ke zlepšování ovzduší v obci

#### Opatření 2.2 Podpora udržitelného zemědělství

##### Záměry:

- Spolupráce se zemědělskými subjekty a podpora jejich činnosti
- Realizace protipovodňových a protierozních opatření v rámci obce i mikroregionu
- Podpora dalších opatření v ochraně půdy
- Podpora produkce místních produktů

## **Priorita 3**

### **Rozvoj podnikání a tvorba pracovních příležitostí**

#### Opatření 3.1 Rozvojové plochy a objekty pro podnikání

##### Záměry:

- Zmapování a nabídka rozvojových ploch v obci
- Podpora podnikatelských aktivit místní drobné výroby přinášející pracovní příležitosti v obci, vč. podpory marketingu
- Podpora rozvoje služeb pro místní občany, vč. služeb v oblasti cestovního ruchu



## **Priorita 4**

### **Cestovní ruch, turistika a rekreace, péče o památky**

#### Opatření 4.1 Podpora projektů v cestovním ruchu a propagace obce

Záměry:

- Doplnění sítě map a turistických tabulí
- Podpora vzniku nových ubytovacích kapacit a zkvalitnění stávajících
- Vybudování dalších turistických atraktivit a služeb
- Propagace obce Desná v rámci mikroregionu, kraje i ČR (ve spolupráci s partnery v oblasti CR a propagace)
- 
- Opatření 4.2 Péče o památky na území obce

Záměry:

- Péče o drobné památky na území obce (křížky, boží muka, památné kameny, aj.)

## **Priorita 5**

### **Rozvoj občanské společnosti, podpora vzdělávání a služeb sociální oblasti**

#### Opatření 5.1 Podporovat spolkový a občanský život v obci

Záměry:

- Obnova místních tradic, podpora pořádání kulturních, spolkových a sportovních akcí
- Podpora všech aktivit zaměřujících se na péči o malé děti
- Podpora aktivit TJ Sokol
- Podpora jiných nespportovních aktivit spolků a sdružení v obci

#### Opatření 5.2 Podpora všem aktivitám v oblasti vzdělávání, nejen pro děti a mládež

Záměry:

- Zachování a rozvoj činnosti MŠ
- Podpora kurzů a seminářů v oblasti vzdělávání dospělých
- Zachování a rozšiřování činnosti knihovny
- Podpora mimoškolních aktivit a zájmových kroužků pro děti

#### Opatření 5.3 Podpora sociálních služeb poskytovaných v obci, péče o seniory

Záměry:

- Podpora aktivit seniorů



- Pořádání besed, přednášek a setkání s důrazem na cílovou skupinu seniorů
- Spolupráce s charitou a jinými subjekty v oblasti sociální péče

## 6. IMPLEMENTACE – ZPŮSOB REALIZACE, MONITORING A HODNOCENÍ

### 6.1 Způsob realizace

Do **realizace strategie rozvoje obce Desná** by měly být zapojeny všechny články veřejnosti: představitelé samosprávy, podnikatelé, nestátní neziskové i jiné organizace i občané obce, protože opatření strategie jsou různorodá a obracejí se ke všem těmto článkům společnosti. Aby byla realizace strategie úspěšná, je však nezbytné zvolit určitou **řídící, výkonnou a kontrolní autoritu**. Protože obec jako taková má nejbližší k cíli rozvoje obce lze předpokládat, že bude v realizaci strategie hrát vůdčí roli. Přesto je vhodné specifikovat tyto dvě funkce a jejich nositele :

- funkce **řídící** : zastupitelstvo obce, rozšířené o zástupce z podnikatelské sféry, školy a veřejnosti

- funkce **výkonná a kontrolní** : zastupitelstvo obce a obecní úřad.

#### **Složka řídící – zastupitelstvo obce, rozšířené o další zástupce veřejnosti**

Jedná se o strukturu, která nemá žádnou právní subjektivitu, její „členská“ základna není nikterak omezena, naopak je vítána široká účast veřejnosti. Jejím posláním je na základě podkladů dodávaných výkonnou složkou nebo dalších podkladů usměrňovat realizaci strategie dle aktuální situace a možností, zejména :

- iniciovat realizaci opatření, která se ukáží pro obec velmi významná
- iniciovat realizaci opatření, kde se nabízejí příležitosti zajistit financování
- iniciovat realizaci opatření, která nejsou finančně náročná, ale jsou organizačního charakteru a týkají se zejména spolupráce napříč státní správou, samosprávou, podnikatelskou sférou a občany
- iniciovat aktivity vedoucí k možnosti realizace ostatních opatření (oslovit realizátory, vyhledávat a zajišťovat zdroje financování)
- projednávat podněty a připomínky a doplňky z řad vlastních členů a veřejnosti
- navrhovat, projednávat a schvalovat změny a aktualizace strategie rozvoje

#### **Složka výkonná – zastupitelstvo obce a obecní úřad**

Náplní její činnosti je :

- realizovat konkrétní závěry a pokyny řídící složky ohledně strategie rozvoje obce
- zajišťovat realizaci vybraných opatření, která patří do kompetence a investování obce
- zajišťovat další opatření formou iniciování a jednání se subjekty v obci
- připravovat podklady pro řídící složku ohledně možností realizace ostatních opatření





**Desná**

- 
- připravovat podněty ohledně doplnění a aktualizace strategie rozvoje
  - zajišťovat monitoring efektu realizace strategie a 1 x za 3 roky zpracovávat souhrnnou zprávu o výsledcích monitoringu
  - svolávat jednání řídicí složky (alespoň 1 x za rok).

Výkonná složka bude spolupracovat s řadou organizací státní správy a samosprávy aj. a s odbornými dodavateli určitých druhů prací (poradci, projektanti, realizační firmy apod.).

## **6.2 Způsob financování**

Financování strategie rozvoje lze rozdělit na :

- **zajištění základního chodu realizace**

Formálně – organizační část bude probíhat v rámci činnosti obce a obecního úřadu. Nad tento rámec však budou pro zdárný postup realizace strategie hledány také externí zdroje financování.

- **zajištění realizace konkrétních opatření a projektů plánu**

Realizace konkrétních opatření bude muset být zajištěna z vlastních prostředků realizátora/investora (obec, svazek obcí, podnikatelé, občané, neziskové organizace aj.) s cíleně vyhledávanou možností spolufinancování z externích zdrojů státu, kraje nebo EU.

## **6.3 Monitoring a hodnocení**

Monitoring realizace strategie rozvoje bude zahrnovat:

### **Registraci stavu realizace jednotlivých opatření, projektových záměrů a projektů**

#### **Monitoring sociálně – ekonomických ukazatelů obce :**

- počet obyvatel
- věkové a vzdělanostní složení obyvatel (průměrný věk, počet obyvatel ve věkových kategoriích, počet obyvatel se základním, středoškolským a vysokoškolským vzděláním)
- počet nezaměstnaných a jejich struktura (muži, ženy, věk, stupeň vzdělání)
- pracovní příležitosti (počet volných pracovních míst)
- průměrný výdělek
- počet dětí v mateřské škole
- počet podnikatelů, počet vydaných živnostenských listů
- počet obyvatel napojených na veřejný vodovod

#### **Monitoring konkrétních projektů**

Jednotlivé realizované projekty ze strategie rozvoje, zejména projekty spolufinancované z externích národních a evropských zdrojů, budou muset mít většinou stanoveny, sledovány a vyhodnocovány vlastní monitorovací ukazatele efektivity a životaschopnosti.



---

Výsledky monitoringu budou jedním z podkladů a podnětů pro úpravy a aktualizace strategie rozvoje obce Desná.

## **7. ZÁVĚR**

Strategie rozvoje obce Desná je širokou strategií, reagující na řadu okruhů činností.

Vizí obce Desná v časovém horizontu 10 až 20 let je, že bude rozvinutým sídlem pohodového, ale současně plnohodnotného a zdravého bydlení na venkově s pestrým drobným podnikáním zejména v oblasti místních služeb s řadou vzájemně prospěšných vazeb na své okolí.

Aby mohla být tato vize naplněna, bylo nutné se ve strategii zaměřit na řešení a posílení řady oblastí života se zvýrazněním rozvojové funkce obce jako venkovského sídla s plnohodnotnými službami pro místní obyvatele. Cílem je udržet současné aktivity a doplnit je o řadu dalších nových, provázaných činností, řešících slabiny a využívajících rozvojový potenciál obce a externí příležitosti.

Úspěšnost realizace strategie bude záviset na funkčnosti a aktivitě všech článků, se kterými se v implementaci počítá a kde nejvýznamnější úlohu hraje sama obec Desná.

Vypracoval :

Mgr. Jaroslav Špajs

ve spolupráci se zástupci obce Desná

V Desné, říjen 2018

Schváleno Zastupitelstvem obce Desná dne 14. 12. 2018 usnesením č. 2.